



















## Legenda

 Wandelpad of -route	 Landsgrens	 Speelbos
 Fietspad of -route	 Landgoed Heerstraat	 Trimbaan
 Ruiterroute	 Natuurakker	 Collectieboomgaard
 Kabouterroute	 Rustgebied (voor flora en fauna)	 Infopunt Klingspoor
 Hond mag los	 Verboden voor honden	 Fietsknooppunt
		 Parkeerplaats



De Waterwinbossen van Evides Waterbedrijf en Het Zeeuwse Landschap.  
Kartografie: Communicatiebureau de Lynx, 2020