

















## Legenda

	Wandelpad of -route		Landsgrens		Speelbos
	Fietspad of -route		Landgoed Heerstraat		Trimbaan
	Ruiterroute		Natuurakker		Collectieboomgaard
	Kabouteroute		Rustgebied (voor flora en fauna)		Infopunt Klingspoor
	Hond mag los		Verboden voor honden		Fietsknooppunt
					Parkeerplaats



De Waterwinbossen van Evides Waterbedrijf en Het Zeeuwse Landschap.  
Kartografie: Communicatiebureau de Lynx, 2020