



















Legenda

- | | | | | | |
|---|---------------------|---|----------------------------------|---|---------------------|
|  | Wandelpad of -route |  | Landsgrens |  | Speelbos |
|  | Fietspad of -route |  | Landgoed Heerstraat |  | Trimbaan |
|  | Ruiterroute |  | Natuurakker |  | Collectieboomgaard |
|  | Kabouteroute |  | Rustgebied (voor flora en fauna) |  | Infopunt Klingspoor |
|  | Hond mag los |  | Verboden voor honden |  | Fietsknooppunt |
| | | | |  | Parkeerplaats |



De Waterwinbossen van Evides Waterbedrijf en Het Zeeuwse Landschap.
Kartografie: Communicatiebureau de Lynx, 2020