




# Fietsroute Inlagen Noord Beveland 15 km. en 30 km.



Ontdek de groene rand  
van Noord-Beveland!

Wissenkerke - Colijnsplaat - Kats

Oesterput



# Ontdek de inlagen!

Op een aantal plaatsen langs de buitenkant van de zeedijk liep vroeger een diepe geul met een sterke stroming. Die stroming schuurde langs gedeeltes van sommige dijken. Men was ongerust dat deze, toen nog zwakke, dijken het zouden begeven bij zware storm. Daarom legde men, een aantal meters landinwaarts, een reserve dijk aan. De ruimte tussen die twee dijken heet een inlaag. Als de buitenste dijk dan toch zou doorbreken, zou het water in de inlaag stromen en achter deze nieuwe dijk blijven. De achterliggende polders met huizen blijven dan droog. Maar goed dat ze deze reserve dijken hebben aangelegd, want langs de noordkust van Noord-Beveland zakten tussen 1800 en 1960 op meer dan 240 plaatsen hele stukken buitendijk in en liep het water de inlaag in. Uiteindelijk verdween meer dan de helft van Noord-Beveland in de Oosterschelde! Tegenwoordig zijn de dijken veiliger doordat de onderwateroever met steenstortingen is verstevigd.

## Karrevelden

Een reserve dijk werd gemaakt van de klei uit het tussenliggende gebied. De klei werd in stroken afgegraven en op karren vervoerd. Daarom heten deze gebieden 'karrevelden'. Tegenwoordig zijn het drassige natuurgebiedjes.



Waterhoeffe

# Startpunt: Informatiepunt Keihoogte te Wissenkerke

(lange én korte route)

*Splitsing Keihoogteweg - Groeneweg*

Loop, voordat je gaat fietsen, eerst even naar de kijkhut voor een prachtig uitzicht op de waterplas in de inlaag. Spot kluten en blauwborstjes zonder dat ze jou zien! In juni kun je de 'bergeenden-crèche' voorbij zien waggelen. Eén echtpaar zorgt voor alle kleuters uit de omgeving; soms hebben ze wel 100 jongen onder hun hoede!



Fiets vanuit het informatiepunt Nationaal Park Oosterschelde de Groeneweg in en sla meteen rechtsaf het half verharde pad (Inlaagweg) in, waar je aan het eind rechts het natuurgebied 'Keihoogte' **K** ziet. Dit gebied wordt gevoed door zoute kwel, en er komen steltlopers, kustpioniervogels, eenden, rietvogels etc. voor. Aan je linkerkant ligt de inlaag Thoornpolder. Steek bij het trapje de dijk over en ga rechtsaf. Fiets verder buitendijks over de Keihoogteweg.

Bij knooppunt 13 kun je naar bovenop de dijk rijden waardoor je de inlaag Vlietepolder kunt inkijken. Hier groeien moerasvarens en wilde orchideeën in het veenmosrietland en verblijven diverse broedvogels zoals baardmannetjes en waterral. Blijf buitendijks fietsen. Langs dit pad zie je veel vloedmerkplanten zoals strandbiet, gele hoornpapaver en zeevenkel. Iets verderop aan je linkerszijde is op de kop dé ideale plek om bruinvissen te spotten! 🐟

*Bruinvis*


Fiets verder tot het entreepunt van het Nationaal Park Oosterschelde; een ideale plek voor een pauze met fenomenaal uitzicht. Hier zie je aan je rechterzijde de speciaal aangelegde eilanden **1** in de inlaag 's-Gravenhoek, met kokmeeuwen, visdieven, geoorde fuut, tafeleend, blauwborst en het baardmannetje. Deze inlaag is ontstaan door een dijkdoorbraak in 1933. In 1980 is de zeedijk opgehoogd. Links zie je de inlaag Oesterput met een vierkant drijvend eiland **1** waar veel visdiepjes broeden. Vanaf hier (knooppunt 22) gaat de route binnendijks verder via de recht-door gelegen Emelissedijk. Sla een heel stuk verder linksaf naar beneden de Wantesweg in. Ter hoogte van het te bezoeken huisje op de dijk, genaamd 'De Vogelarije', kun je weer

buitendijks fietsen over de Kuupjesweg. Je hebt hier geweldig uitzicht over de Oosterschelde en aan de overkant zie je de 'dikke toren van Zierikzee'. Bij de haven aangekomen (knooppunt 39), ga je rechtsaf en houd rechtsaan naar beneden. Ga bij de T-splitsing linksaf over de Westzeedijk. Aan je rechterhand is het Gemaal 'De Valle' **2** aan de Valkreek. Hierna arriveer je in het pittoreske Colijnsplaat met mooie Voorstraat, drukke haven, unieke tempel Nehalennia en gezellige restaurantjes waar je even kunt pauzeren.

Voor de lange route lees verder bij:  
'Verlenging naar Kats'

Voor de korte route lees verder bij:  
'Rustpunt Colijnsplaat'

Middelste zaagbek




## Rustpunt Colijnsplaat

Fiets vanaf de jachthaven naar het gemaal De Valle **2** en blijf daar binnendijks fietsen langs de 'reservedijk' Westzeedijk. Blijf deze volgen tot deze overgaat in de Wantesweg. Neem op dit kruispunt de afslag rechts naar de Verlaetweg. Je fietst verder op de Zandhoekweg waar je rechts bovenop de dijk een vogelkijkscherm **2** ziet staan. Stap even af en kijk vanuit een andere hoek naar de vogeleilandjes **1**.

Verderop zie je aan je linkerkant de rietputten. Daarna gaat de Zandhoekweg over in de Keihoogteweg. Daarna kom je aan je linkerhand langs het karreveld 'Waterhoefje' **W**, waar de middelste zaagbek, bontjes, steenloper en de zilvermeeuw vertoeven. Vervolg de weg en je arriveert op het startpunt.


## Verlenging naar Kats

Vanuit de jachthaven van Colijnsplaat fiets je buitendijks met prachtig uitzicht op de Zeelandbrug en de Oosterschelde. Je komt langs het monument voor de Verdrongen Dorpen. Fiets buitendijks onder de brug door tot het fietspad de dijk oversteeft. Ga daar rechtsaf de Colijnsplaatse Groeneweg in. Sla bij de kruising linksaf naar de Noordlangeweg. Vervolg deze weg tot in het kunstdorp Kats waar op verschillende locaties kunstwerken staan. Ga de 1e weg rechtsaf de mooie Kerkstraat in. Sla bij het witte kerkje linksaf de Dorpsstraat in waar je langs de Travalje fietst. Fiets door de coupure en neem de linksaf

gelegen halfverharde Molstraat. Aan het eind kun je weer buitendijks verder fietsen en zie je op een gegeven moment de historische Muraltmuurtjes, die begin 1900 zijn aangelegd als goedkope dijkverhoging .



Fiets langs de slagboom en sla linksaf. Het kleine bosje aan je rechterhand is ideaal leefgebied voor paddenstoelen zoals hertenzwammen, rode kelkzwam, vilte judasoor en op de iepen zit de zalmzwam. In de winter huist de houtsnip hier. Je komt langs de Katse Rak (ook wel Katse Gat genoemd), een oude kreek. Rijd aan het eind naar linksboven op de Zeedijk. Hier is het oude haventje van Kats. In de spatwaterzone groeien zoutplanten zoals fijn goudscherm en Engels slijkgras. Rij weer naar beneden en ga rechtdoor over de Havenweg.

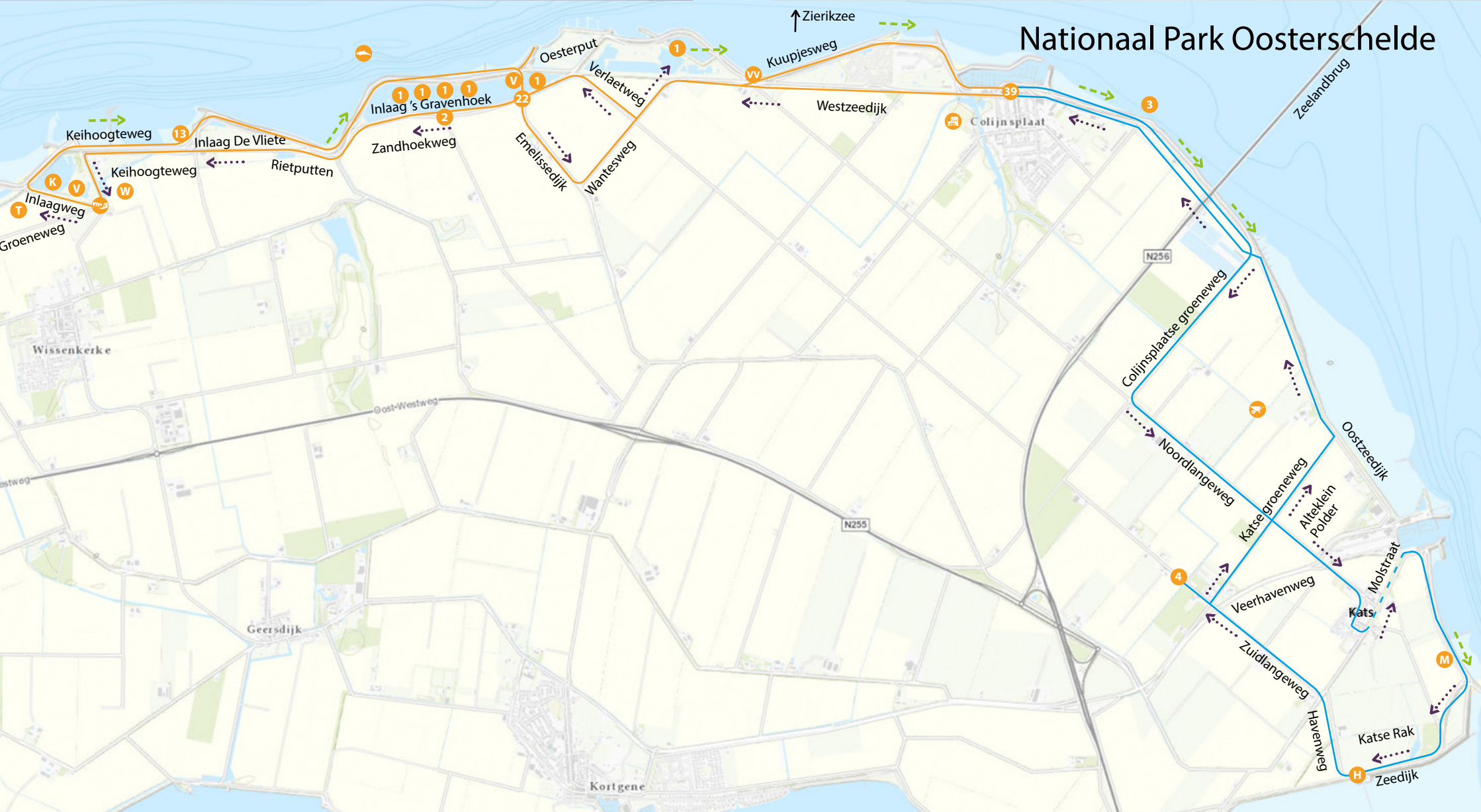
Neem via een korte linkse bocht de rechtdoor gelegen Zuidlangeweg. Steek de Veerhavenweg en de Katsegroeneweg over en breng een bezoekje aan De Zeeuwse Rozentuin. Fiets terug via de Katsegroeneweg weer richting de zeedijk. In de hier gelegen Altekleinpolder hebben o.a. de watersnip en het witgatje het reuze naar hun zin. Aan het eind van de weg sla je linksaf en fiets je binnendijks langs de zeedijk. Je komt langs diverse karrevelden  waar reigers, meerkoeten, smieten en soms ook de ijsvogel graag vertoeven! Onder de Zeelandbrug door, kom je weer aan in Colijnsplaat.



Goudgele hertenzwam

Ga verder bij: **'Rustpunt Colijnsplaat'**

# Nationaal Park Oosterschelde



— korte route: ± 15 km; Route Keihoogte - Colijnsplaat buitendijks, en terug binnendijks  
— Verlenging: ± 15 km. extra; Route Colijnsplaat – Kats zoveel mogelijk buitendijks, en terug binnendijks.

⋯→ binnendijks  
- - -> buitendijks

- |                                    |                            |                            |                      |
|------------------------------------|----------------------------|----------------------------|----------------------|
| Bruinvissen spotten                | Gemaal De Valle            | Startpunt                  | Karrevelden          |
| Vogeleilanden                      | Kijkscherm                 | Monument verdrinken dorpen | De Zeeuwse Rozentuin |
| Waterhoefje (karreveld)            | Inlaag Keihoogte           | Muralt-muurtjes            | Knooppunten          |
| Vogelkijkhut Het Zeeuwse Landschap | Vogelkijkhut De Vogelarije | Oude Haventje              | Inlaag Thoornpolder  |



# Natuur Dichtbij Mensen



[www.hetzeeuwselandschap.nl](http://www.hetzeeuwselandschap.nl)

Deze fietsroute is een uitgave van  
Het Zeeuwse Landschap, mei 2021

